



Prefeitura do Município de Apucarana

Centro Cívico José de Oliveira Rosa nº 25 - CEP 86800-000
Apucarana - PR - www.apucarana.pr.gov.br

Sebastião Ferreira Martins Júnior
"Júnior da Famac"
Vereador nº 22
Secretário

PROJETO DE LEI Nº 142/2011

Súmula:- Dispõe sobre a doação de imóveis que especifica a Companhia de Habitação do Paraná – COHAPAR, e dá outras providências.

A CÂMARA MUNICIPAL DE APUCARANA, ESTADO DO PARANÁ, APROVOU E EU, PREFEITO MUNICIPAL, SANCIONO A SEGUINTE:-

L E I

Art. 1º - Fica o Executivo Municipal, autorizado a proceder a doação de imóveis pertencentes ao Patrimônio Público Municipal, para a **COMPANHIA DE HABITAÇÃO DO PARANÁ – COHAPAR**, constituído dos seguintes lotes e suas devidas confrontações:-

Lotes nºs 04 a 16 da Quadra 01 – Loteamento Residencial Recanto do Lago II.

Lote de terras nº 04, da Quadra 01, com área de 212,27 m², da planta do Loteamento Residencial Recanto do Lago II, Município de Apucarana, com as seguintes divisas e confrontações: Ao Norte com a RFFSA, em desenvolvimento de curva com 11,00 metros, a Leste com o Lote 05, com 20,00 metros, ao Sul com o prolongamento da Rua Piriquito, em desenvolvimento de curva com 10,22 metros, a Oeste com lote 03, com 20,00 metros. Conforme Matrícula nº 30.142, Livro 02 do Cartório de Registro de Imóveis do 1º Ofício, da Comarca de Apucarana.

Lote de terras nº 05, da Quadra 01, com a área de 212,27 m², da planta do Loteamento Residencial, Recanto do Lago II, Município de Apucarana, com as seguintes divisas e confrontações: Ao Norte com a RFFSA, em desenvolvimento de curva com 11,00 metros, a Leste com o lote 06 com 20,00 metros, ao Sul com o prolongamento da Rua Piriquito, em desenvolvimento de curva com 10,22 metros, a Oeste com o lote 04 com 20,00 metros. Conforme Matrícula nº 30.143, Livro 02 do Cartório de Registro de Imóveis do 1º Ofício, da Comarca de Apucarana.

Lote de terras nº 06, da Quadra 01, com área de 212,27 m², da planta do Loteamento Residencial, Recanto do Lago II, Município de Apucarana, com as seguintes divisas e confrontações:- Ao Norte com a RFFSA, em desenvolvimento de curva com 11,00 metros, a Leste com o Lote 07 com 20,00 metros, ao Sul com o prolongamento da Rua Piriquito, em desenvolvimento de curva com 10,22 metros, a Oeste com o Lote 05 com 20,00 metros. Conforme Matrícula nº 30.144, Livro 02 do Cartório de Registro de Imóveis do 1º Ofício, da Comarca de Apucarana.

Lote de terras nº 07, da Quadra 01, com área de 212,27 m², da planta do Loteamento Residencial Recanto do Lago II, Município de Apucarana, com as seguintes divisas e confrontações: Ao Norte com a RFFSA, em desenvolvimento de curva com 11,00 metros, a Leste com o Lote 08 com 20,00 metros, ao Sul com o prolongamento da Rua Piriquito, em desenvolvimento de curva com 10,22 metros, a Oeste com o lote 06 com 20,00 metros. Conforme Matrícula nº 30.145, Livro 02 do Cartório de Registro de Imóveis do 1º Ofício, da Comarca de Apucarana.

Vida Sim – Drogas Não
Denúncias ou Sugestões para a Segurança Pública
Ligue para 0800-643-1161





Prefeitura do Município de Apucarana

Centro Cívico José de Oliveira Rosa nº 25 - CEP 86800-235
Apucarana - PR - www.apucarana.pr.gov.br

Lote de terras nº 08, da Quadra 01, com área de 212,27 m², da planta do Loteamento Residencial Recanto do Lago II, Município de Apucarana, com as seguintes divisas e confrontações:- Ao Norte com a RFFSA, em desenvolvimento de curva com 11,00 metros, a Leste com o Lote 09 com 20,00 metros, ao Sul com o prolongamento da Rua Piriquito, em desenvolvimento de curva com 10,22 metros, a Oeste com o lote 07 com 20,00 metros. Conforme Matrícula nº 30.146, Livro 02 do Cartório de Registro de Imóveis do 1º Ofício, da Comarca de Apucarana.

Lote de terras nº 09, da Quadra 01, com área de 212,27 m², da planta do Loteamento Residencial Recanto do Lago II, Município de Apucarana, com as seguintes divisas e confrontações:- Ao Norte com a RFFSA, em desenvolvimento de curva com 11,00 metros, a Leste com o Lote 10 com 20,00 metros, ao Sul com o prolongamento da Rua Piriquito, em desenvolvimento de curva com 10,22 metros, a Oeste com o Lote 08 com 20,00 metros, Conforme Matrícula nº 30.147, Livro 02 do Cartório de Registro de Imóveis do 1º Ofício, da Comarca de Apucarana.


Lote de terras nº 10, da Quadra 01, com área de 212,27 m², da planta do Loteamento Residencial Recanto do Lago II, Município de Apucarana, com as seguintes divisas e confrontações:- Ao Norte com a RFFSA, em desenvolvimento de curva com 11,00 metros, a Leste com o Lote 11 com 20,00 metros, ao Sul com o prolongamento da Rua Piriquito, em desenvolvimento de curva com 10,22 metros, a Oeste com o Lote 09 com 20 metros. Conforme Matrícula nº 30.148, Livro 02 do Cartório de Registro de Imóveis do 1º Ofício, da Comarca de Apucarana.

Lote de terras nº 11, da Quadra 01, com área de 212,27 m², da planta do Loteamento Residencial Recanto do Lago II, Município de Apucarana, com as seguintes divisas e confrontações:- Ao Norte com a RFFSA, em desenvolvimento de curva com 11,00 metros, a Leste com o Lote 12 com 20,00 metros, ao Sul com o prolongamento da Rua Piriquito, em desenvolvimento de curva com 10,22 metros, a Oeste com o lote 10 com 20,00 metros. Conforme Matrícula nº 30.149, Livro 02, do Cartório de Registro de Imóveis do 1º Ofício, da Comarca de Apucarana.

Lote de terras nº 12, da Quadra 01, com área de 212,27 m², da planta do Loteamento Residencial Recanto do Lago II, Município de Apucarana, com as seguintes divisas e confrontações:- Ao Norte com a RFFSA, em desenvolvimento de curva com 11,00 metros, a Leste com o Lote 13 com 20,00 metros, ao Sul com o prolongamento da Rua Piriquito, em desenvolvimento de curva com 10,22 metros, a Oeste com o lote 11 com 20,00 metros. Conforme Matrícula nº 30.150, Livro 02, do Cartório de Registro de Imóveis do 1º Ofício, da Comarca de Apucarana.

Lote de terras nº 13, da Quadra 01, com área de 212,27 m², da planta do Loteamento Residencial Recanto do Lago II, Município de Apucarana, com as seguintes divisas e confrontações:- Ao Norte com a RFFSA, em desenvolvimento de curva com 11,00 metros, a Leste com o Lote 14 com 20,00 metros, ao Sul com o prolongamento da Rua Piriquito, em desenvolvimento de curva com 10,22 metros, a Oeste com o lote 12 com 20,00 metros. Conforme Matrícula nº 30.151, Livro 02, do Cartório de Registro de Imóveis do 1º Ofício, da Comarca de Apucarana.

Vida Sim – Drogas Não
Denúncias ou Sugestões para a Segurança Pública
Ligue para 0800-643-1161





Prefeitura do Município de Apucarana

Centro Cívico José de Oliveira Rosa nº 25 - CEP 86800-235
Apucarana - PR - www.apucarana.pr.gov.br

Lote de terras nº 14, da Quadra 01, com área de 212,27 m², da planta do Loteamento Residencial Recanto do Lago II, Município de Apucarana, com as seguintes divisas e confrontações:- Ao Norte com a RFFSA, em desenvolvimento de curva com 11,00 metros, a Leste com o Lote 15 com 20,00 metros, ao Sul com o prolongamento da Rua Piriquito, em desenvolvimento de curva com 10,22 metros a Oeste com o lote 13 com 20,00 metros. Conforme Matrícula nº 30.152, Livro 02 do Cartório de Registro de Imóveis do 1º Ofício, da Comarca de Apucarana.

Lote de terras nº 15, da Quadra 01, com área de 212,27 m², da planta do Loteamento Residencial Recanto do Lago II, Município de Apucarana, com as seguintes divisas e confrontações:- Ao Norte com a RFFSA, em desenvolvimento de curva com 11,00 metros, a Leste com o Lote 16 com 20,00 metros, ao Sul com o prolongamento da Rua Piriquito, em desenvolvimento de curva com 10,22 metros, a Oeste com o lote 14 com 20,00 metros. Conforme Matrícula nº 30.153, Livro 02 do Cartório de Registro de Imóveis do 1º Ofício, da Comarca de Apucarana.

Lote de terras nº 16, da Quadra 01, com área de 212,27 m², da planta do Loteamento Residencial Recanto do Lago II, Município de Apucarana, com as seguintes divisas e confrontações:- Ao Norte com a RFFSA, em desenvolvimento de curva com 11,00 metros, a Leste com o Lote 17 com 20,00 metros, ao Sul com o prolongamento da Rua Piriquito, em desenvolvimento de curva com 10,22 metros, a Oeste com o lote 15 com 20,00 metros. Conforme Matrícula nº 30.154, Livro 02 do Cartório de Registro de Imóveis do 1º Ofício, da Comarca de Apucarana.


Lotes nºs 01 a 05 da Quadra 02 – Loteamento Residencial Recanto do Lago II.

Lote de terras nº 01, da Quadra 02, com área de 256,84 m², da planta do Loteamento Residencial Recanto do Lago II, Município de Apucarana, com as seguintes divisas e confrontações:- Ao Norte com o prolongamento da Rua Piriquito, com 11,70 metros, a Leste com o lote 02 com 20,00 metros, ao Sul com o lote 18, com 11,18 metros, a Oeste com a Rua A com 17,16 metros e em desenvolvimento de curva com 4,49 metros. Conforme Matrícula nº 30.166, Livro 02 do Cartório de Registro de Imóveis do 1º Ofício, da Comarca de Apucarana.

Lote de terras nº 02, da Quadra 02, com área de 211,27 m², da planta do Loteamento Residencial Recanto do Lago II, Município de Apucarana, com as seguintes divisas e confrontações:- Ao Norte com o prolongamento da Rua Piriquito, com 11,00 metros, a leste com o Lote 03 com 20,00 metros, ao Sul com o Lote 17 e 18, com 10,13 metros, a Oeste com o Lote 01 com 20,00 metros. Conforme Matrícula nº 30.167, Livro 02 do Cartório de Registro de Imóveis do 1º Ofício, da Comarca de Apucarana.

Lote de terras nº 03, da Quadra 02, com área de 211,27 m², da planta do Loteamento Residencial Recanto do Lago II, Município de Apucarana, com as seguintes divisas e confrontações:- Ao Norte com o prolongamento da Rua Piriquito, com 11,00 metros, a Leste com o Lote 04 com 20,00 metros, ao Sul com o Lote 16 e 17, com 10,13 metros, a Oeste com o lote 02 com 20,00 metros. Conforme Matrícula nº 30.168, Livro 02 do Cartório de Registro de Imóveis do 1º Ofício, da Comarca de Apucarana.

Vida Sim – Drogas Não
Denúncias ou Sugestões para a Segurança Pública
Ligue para 0800-643-1161





Prefeitura do Município de Apucarana

Centro Cívico José de Oliveira Rosa nº 25 - CEP 86800-235

Apucarana - PR - www.apucarana.pr.gov.br

Lote de terras nº 04, da Quadra 02, com área de 211,27 m², da planta do Loteamento Residencial Recanto do Lago II, Município de Apucarana, com as seguintes divisas e confrontações:- Ao Norte com o prolongamento da Rua Piriquito, com 11,00 metros, a Leste com o Lote 05 com 20,00 metros, ao Sul com o Lote 16 e 15, com 10,13 metros, a Oeste com o Lote 03 com 20,00 metros. Conforme Matrícula nº 30.169, Livro 02 do Cartório de Registro de Imóveis do 1º Ofício, da Comarca de Apucarana.

Lote de terras nº 05, da Quadra 02, com área de 211,27 m², da Planta do Loteamento Residencial Recanto do Lago II, Município de Apucarana, com as seguintes divisas e confrontações:- Ao Norte com o prolongamento da Rua Piriquito, com 11,00 metros, a Leste com o Lote 06 com 20,00 metros, ao Sul com o Lote 15 e 14, com 10,13 metros, a Oeste com o Lote 04 com 20,00 metros. Conforme Matrícula nº 30.170, Livro 02 do Cartório de Registro de Imóveis do 1º Ofício, da Comarca de Apucarana.

Art. 2º - Os imóveis descritos no artigo 1º desta Lei, serão destinados à construção de residências para atendimento das famílias com renda de 0 (zero) a 03 (três) salários mínimos.

Art. 3º - Terá a donatária o prazo de 06 (seis) meses para iniciar as obras de construção das residências e de 02 (dois) anos para concluí-las, sob pena de revogação e reversão dos imóveis doados mediante Decreto do Executivo, e a consequente incorporação dos mesmos ao Patrimônio Público Municipal.


Art. 4º - Esta Lei entra em vigor na data de sua publicação, revogadas as disposições em contrário.

Município de Apucarana, em 30 de junho de 2011.

João Carlos de Oliveira
Prefeito Municipal

Vida Sim – Drogas Não
Denúncias ou Sugestões para a Segurança Pública
Ligue para 0800-643-1161





Prefeitura do Município de Apucarana

Centro Cívico José de Oliveira Rosa nº 25 - CEP 86800-235
Apucarana - PR - www.apucarana.pr.gov.br

EXPOSIÇÃO DE MOTIVOS

Senhor Presidente,
Senhores Vereadores e
Senhoras Vereadoras:-

Estamos levando para apreciação dessa Colenda Casa de Leis, o incluso Projeto de Lei nº 142/2011, através do qual, solicitamos a devida autorização para procedermos a doação de imóveis para a Companhia de Habitação do Paraná – Cohapar.

Esta doação tem como objetivo que a Cohapar construa residências com a finalidade de atender a grande demanda por habitação, principalmente de pessoas com renda inferior a três salários mínimos.

Esperamos que a Cohapar, venha a agilizar esse processo, aproveitando esses imóveis que lhe está sendo doado, e que em breve inicie as obras e construção dessas residências.

Contamos assim, com o devido apoio dos nobres Vereadores e Vereadoras, na aprovação do presente projeto de lei.

Município de Apucarana, em 30 de junho de 2011.


João Carlos de Oliveira
Prefeito Municipal

Vida Sim – Drogas Não
Denúncias ou Sugestões para a Segurança Pública
Ligue para 0800-643-1161

